
  
Direction Départementale des Territoires et de la Mer  
Service Déplacements - Risques - Sécurité  
Pôle Risques Naturels et Technologiques

**COMMUNE DE BOUYON**


**PLAN DE PRÉVENTION DES RISQUES NATURELS DE MOUVEMENTS DE TERRAIN**

**CARTE DES ENJEUX**  
1/10 000

PRESCRIPTION DU PPR : arrêté du 12 juin 2018 et prorogé le 24 décembre 2020  
ENQUÊTE PUBLIQUE : du 9 janvier au 10 février 2023

  
Direction Départementale des Territoires et de la Mer  
Service Déplacements - Risques - Sécurité  
Pôle Risques Naturels et Technologiques

17 AVR. 2023

  
Philippe LOOS



**LEGENDE**

 Périmètre d'étude





**Établissements sensibles**

-  Mairie
-  Ecole
-  Agence Postale
-  Commerces
-  Bibliothèque
-  Équipements sportifs
-  Lieu de culte religieux
-  Cimetière
-  Usine de traitement des eaux
-  Station d'épuration




**Réseaux et équipements sensibles**

-  Points d'eau
-  Routes principales

**Ouvrages de protection existants**

-  Enrochements
-  Filet
-  Grillage
-  Ecrans pare-blocs

**Occupation du sol**

-  Zones urbanisées ou éventuellement à urbaniser
-  Zones peu ou pas urbanisées
-  Périmètres constructibles selon carte communale en vigueur (2008)

Sources :  
cadastre DGFP, 2020